Diagramme zur Klassifikation der Klimate

Entworfen von **W. Köppen**

Fig. 1. Klimaschema: Entscheidende Isothermen und Trockenheitslinien

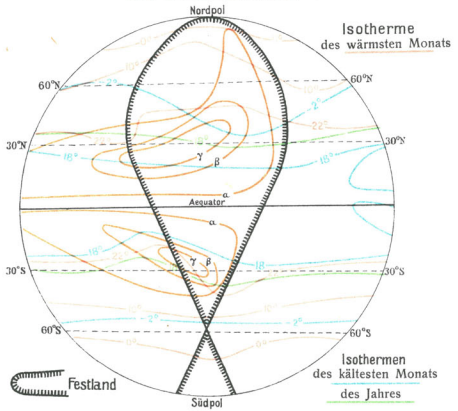

Fig. 2. Klimaschema: Verhältnis der Klimate zum idealen Festland

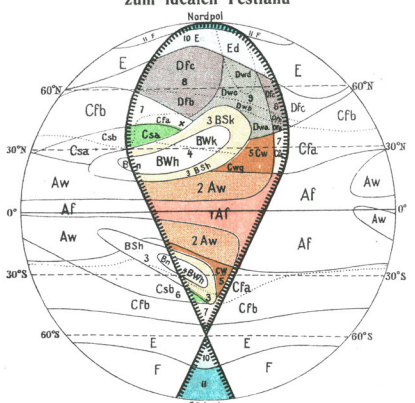

Fig. 3a. Temperaturdiagramm mit der Klassifikation von 1901

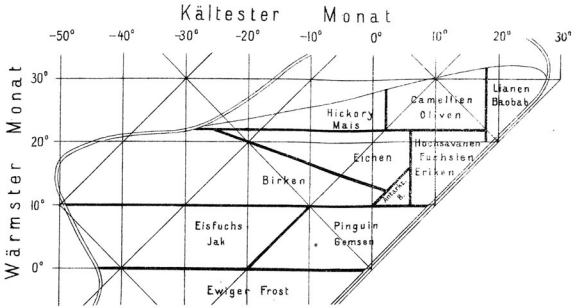

Fig. 3b. Temperaturdiagramm mit der jetzigen Klassifikation

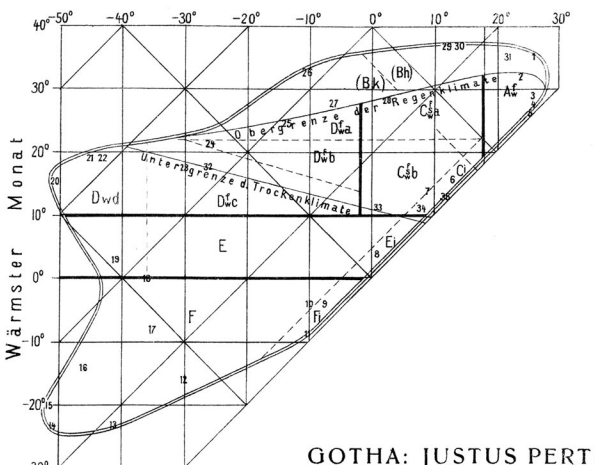

Fig. 4. Hochdruckgebiet und Trockengebiet

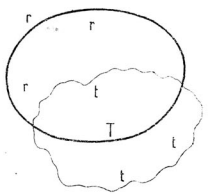

Fig. 5. Jahresschwankung der Druckgebiete und der Trockengebiete

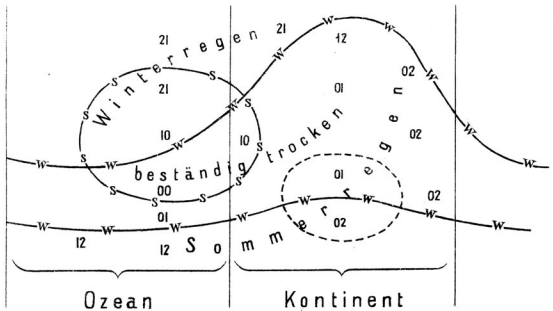

Fig. 6. Druckverteilung im Januar

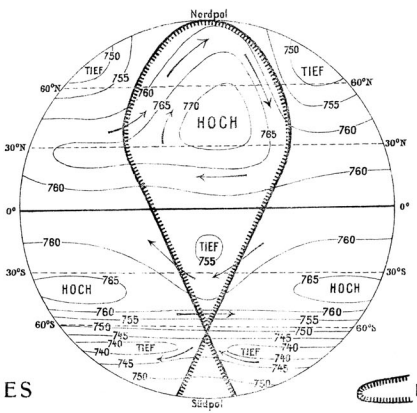

Fig. 7. Druckverteilung im Juli

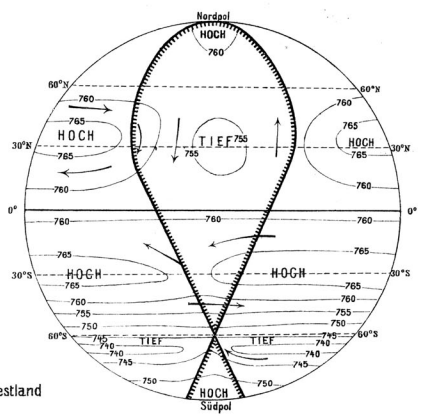

Festland

GOTHA: JUSTUS PERTHES